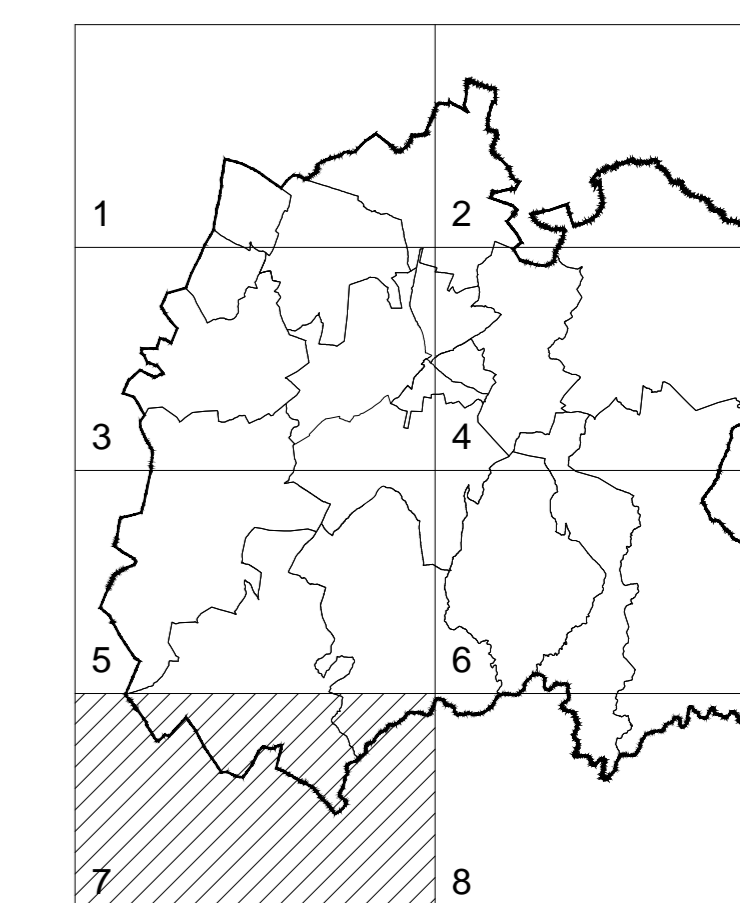


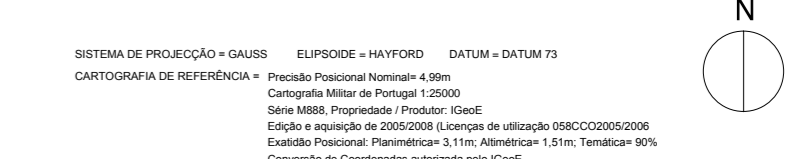

- CARTOGRAFIA**
- Limite de Município - Cartório de Registo da Beja n.º 11
 - Limite de Freguesia - Cartório de Registo da Beja n.º 11
 - Perímetro Urbano
 - Aglomerado Rural
- ESPAÇOS CANAIS/REDE DE ACESSIBILIDADES**
- Rede Viária**
- Itinerário Principal
 - Estrada Nacional
 - Estrada Desclassificada
 - Estrada Municipal
 - Caminho Municipal
 - Vias de Acesso e Serviço à Base Aérea n.º 11
- Rede Ferroviária**
- Rede Ferroviária (sem exploração)
 - Rede Ferroviária (sem exploração)
- RESERVA ECOLÓGICA NACIONAL**
- Cursos de água e respetivos leitos e margens
 - Albufeiras e faixas de proteção
 - Cabeceiras das linhas de água
 - Áreas de máxima infiltração
 - Zonas ameaçadas pelas cheias
 - Áreas com risco de erosão
- ACTIVIDADES ECONÓMICAS**
- Parque Ambiental do Montinho
 - Zona Industrial Várzimo
 - Outras
 - Aviação civil
 - Pista Municipal de Ultra-leves
 - Heliponto
 - Plano de desenvolvimento da Infraestrutura Aeroportuária de Beja
 - Instalações e espaços militares
 - Base Aérea n.º 11
 - Quartil do Vale do Aguilhão
 - Campo de Instrução Técnico e Técnica e Carrera de Tiro de Cabeças de Ferro



Escola Técnica
CÂMARA MUNICIPAL DE BEJA

Título do Documento:
PLANTA DE RESERVA ECOLÓGICA NACIONAL
REN Proposta

Escala: 1:25000 Data: outubro 2013



IC da Designação: PDM 06.07/08 (b)